CATASTO 1853

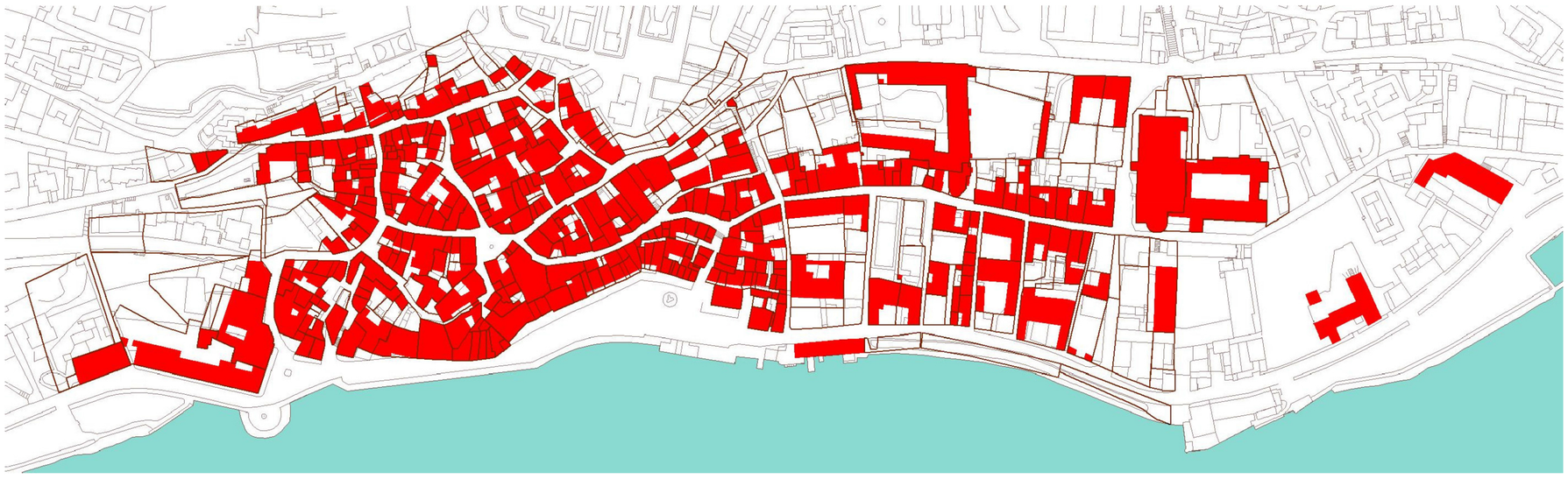

LEGENDA

- EDIFICI PRESENTI AL CATASTO DI RIFERIMENTO
- NUOVE COSTRUZIONI NEL PERIODO DI RIFERIMENTO
- EDIFICI DEMOLITI NEL PERIODO DI RIFERIMENTO
- DEMOLIZIONI E RICOSTRUZIONI NEL PERIODO DI RIFERIMENTO

CATASTO 1903

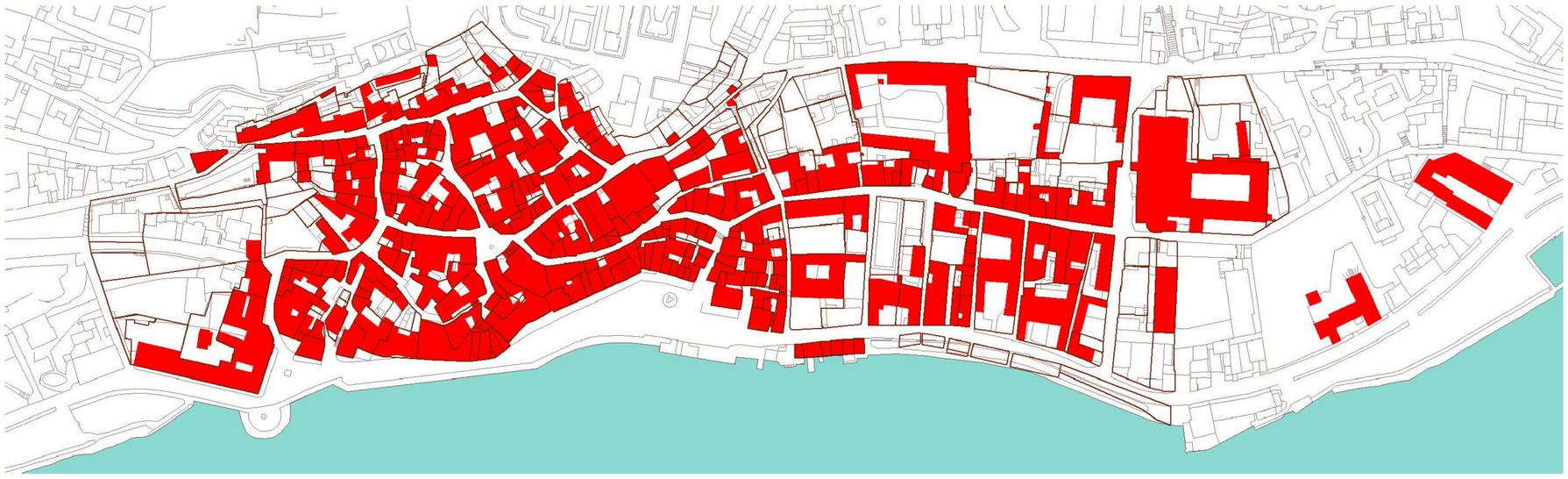

CATASTO 1963

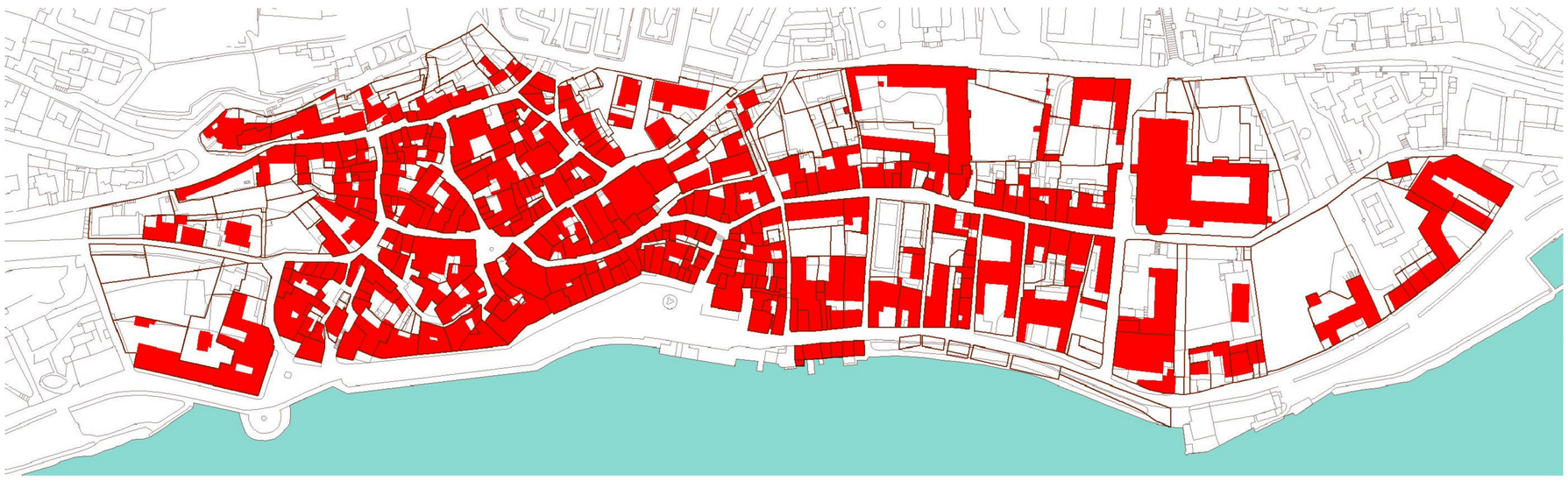

CONFRONTO FRA CATASTO 1903 A CATASTO 1853

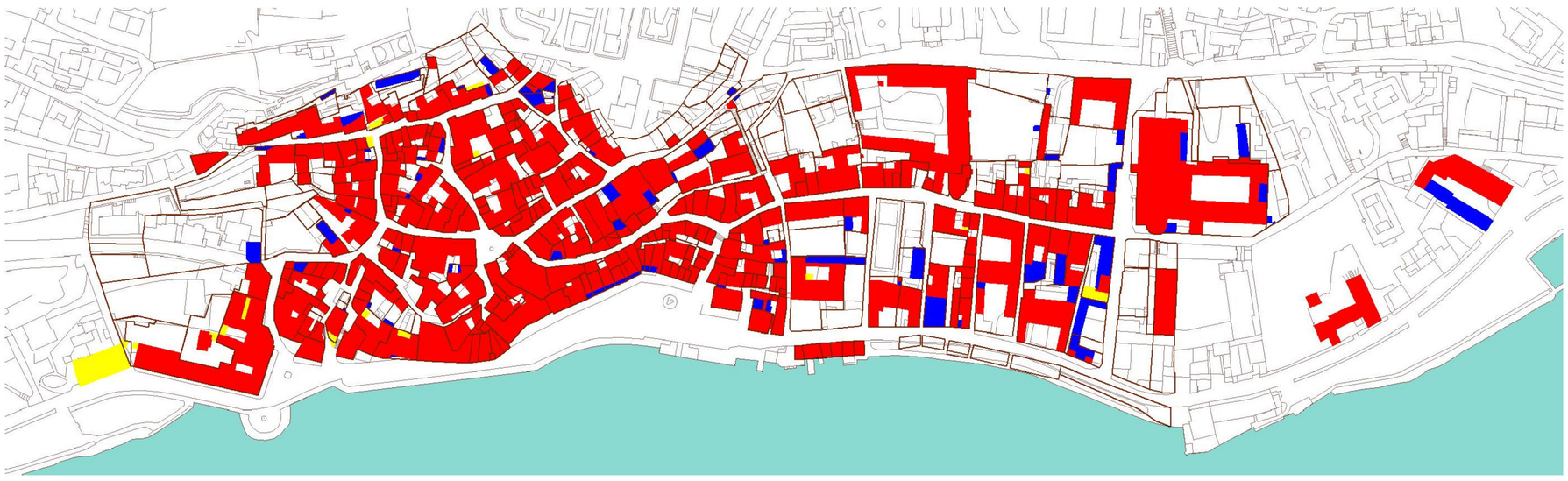

CONFRONTO FRA CATASTO 1963 A CATASTO 1903

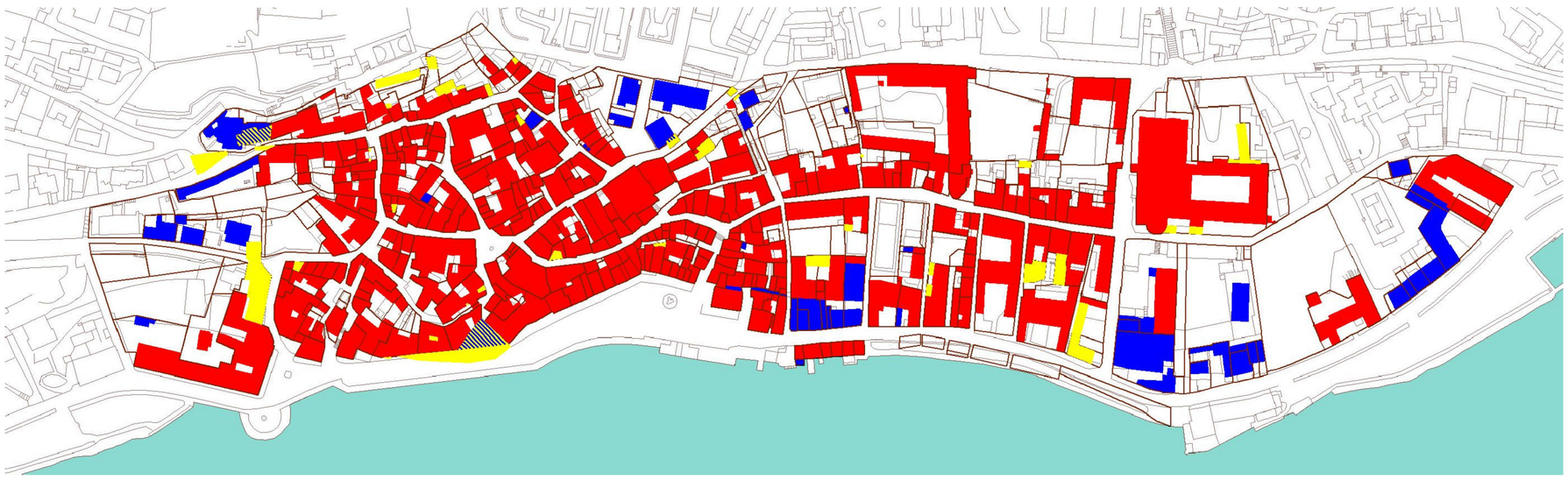

COMUNE DI LOVERE

Provincia di Bergamo

PIANO DI GOVERNO DEL TERRITORIO

(Approvato con delibera CC n° 1 del 20/01/2012, pubb. B.U.R.L. n° 31 del 01/08/2012)
ai sensi della Legge Regionale 11 marzo 2005, n° 12, e successive modifiche ed integrazioni

VARIANTE GENERALE AL PGT - 2021

NUOVO DOCUMENTO DI PIANO E VARIANTE AL PIANO DEI SERVIZI E AL PIANO DELLE REGOLE

DOCUMENTO DI PIANO

A.2.2.4 - Origini e formazione del centro storico
(scala 1:2.000)
(Documento redatto da: *Studio Architetti Benevolo*)

Il Sindaco

Il Responsabile del Procedimento

Il Segretario

Adottato con delibera del C.C. n° ..... del.....
Approvato con delibera del C.C. n° ..... del.....
Pubblicato sul B.U.R.L. n° ..... del.....

PROGETTISTA
Arch. Antonio Rubagotti

COLLABORATORI
Geom. Roberto Fiore
m.rizzi

CONSULENTI
Dott. Davide Gerevini

2021 (ns. rif. 552-U)

architettura e territorio
antonio rubagotti architetto
via mos 27 - 25064 gussago (bs) tel.030/2425005
info@aetstudio.it territorio@aetstudio.it www.aetstudio.it