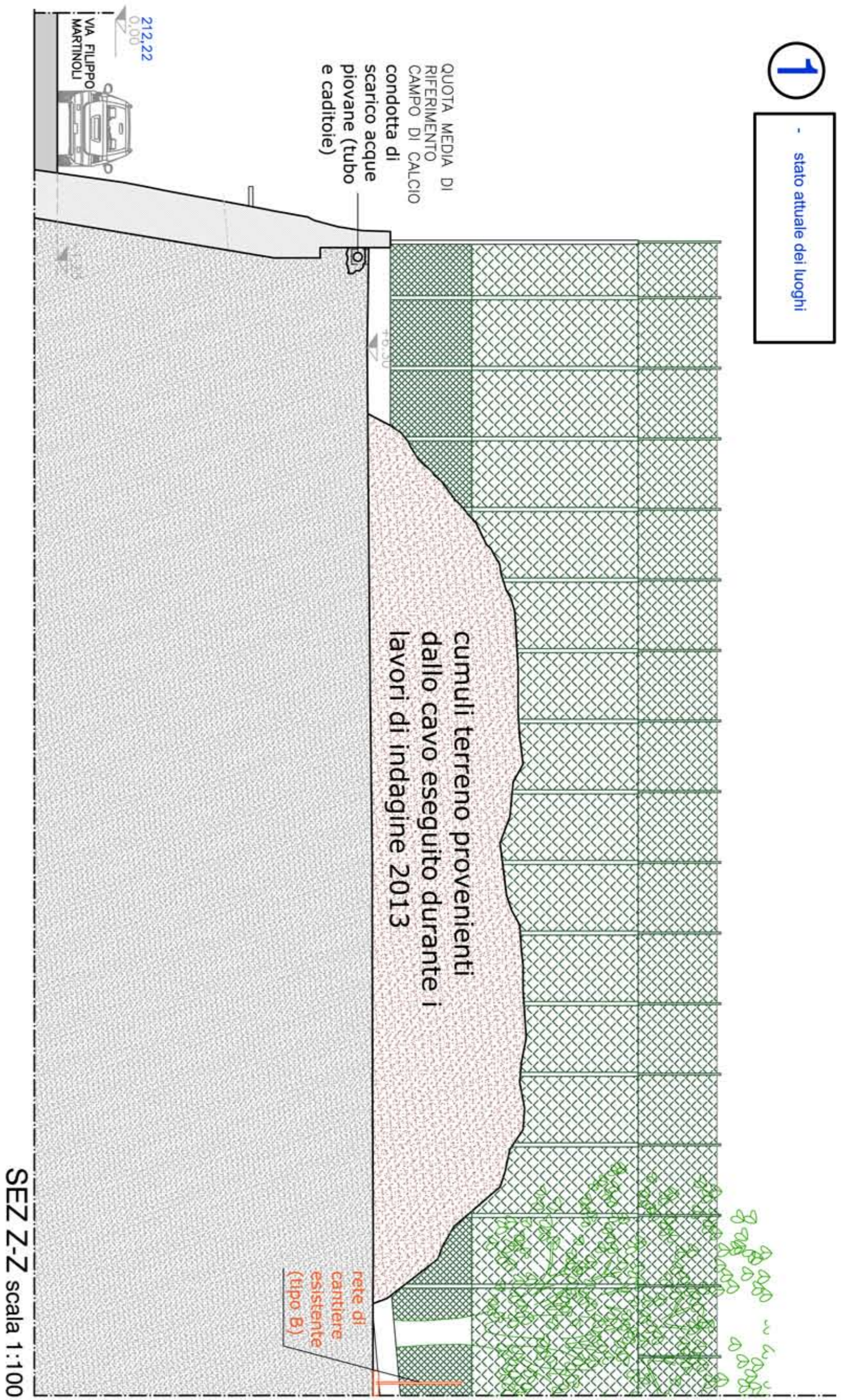


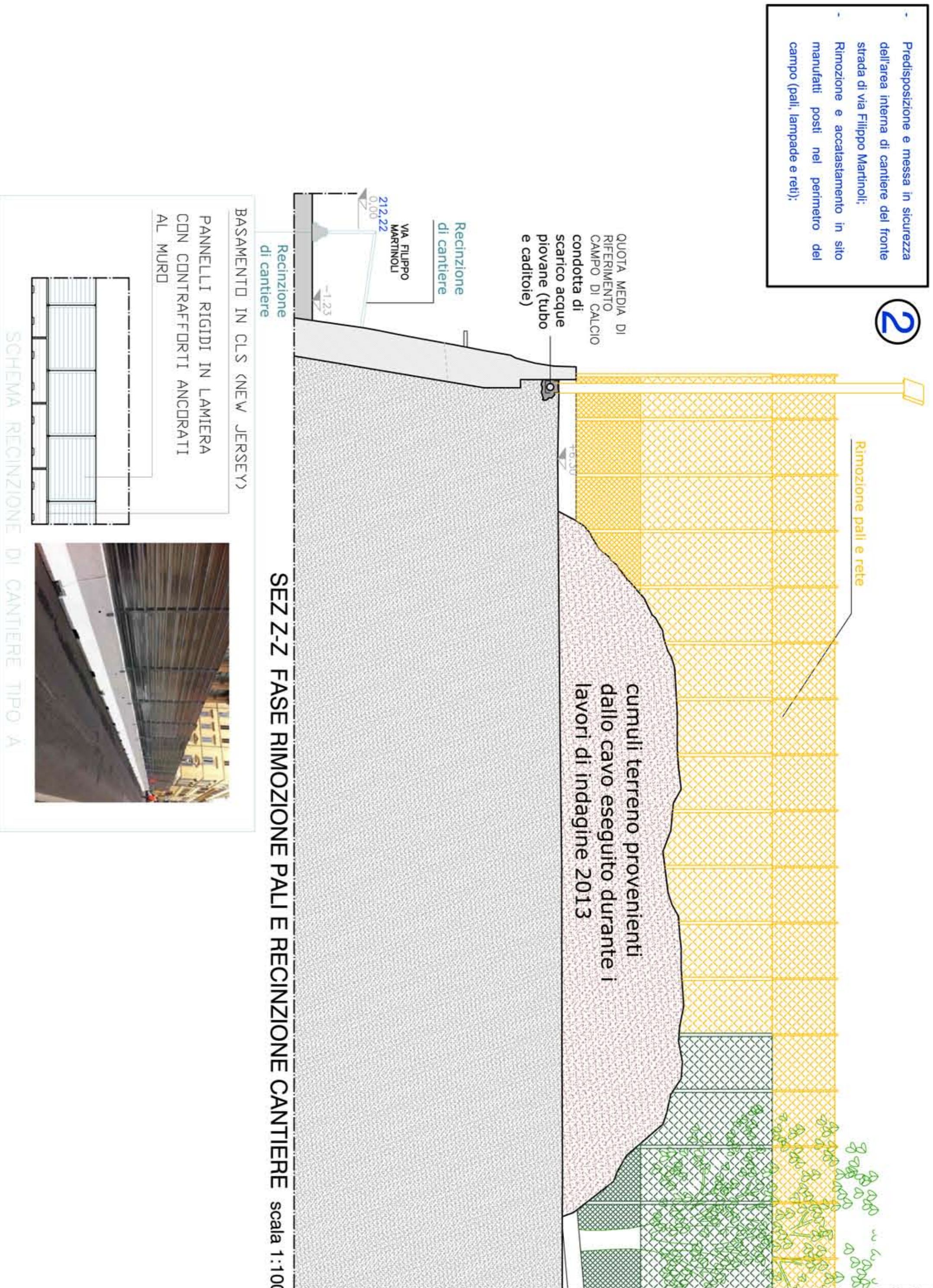
1 - stato attuale dei luoghi



SEZ-Z-Z scala 1:100

Predisposizione e messa in sicurezza dell'area interna di cantiere del fronte strada di Via Filippo Martinoli. Rimozione e accatastamento in sito manuali posti nel perimetro del campo (pali, lampade e reti).

2



SEZ-Z-Z - FASE RIMOZIONE PALI E RECINZIONE CANTIERE scala 1:100

CONFINAZIONE DI NUOVA DESTINAZIONE DI DESTINAZIONE

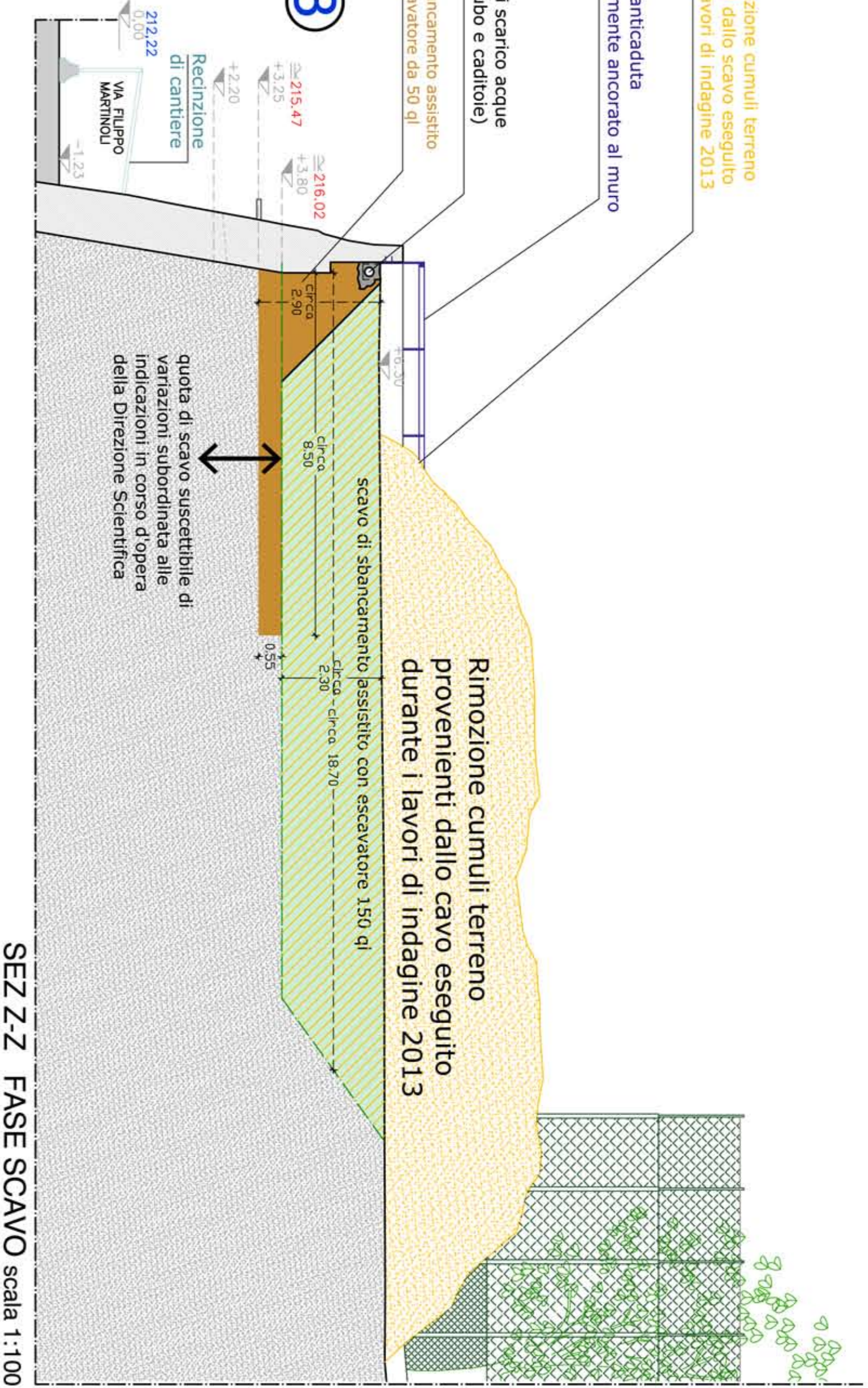
Scavo di sbarramento eseguito con mezzi meccanici presenti con annesso accatastamento in sito. Scavo di sbarramento con annesso accatastamento in sito eseguito con mescolatore nella aderenza del muro a scavo stratigrafico manuale di base e media difficoltà, da effettuare per sviluppo linea forma muro non superiore a 4/5 mt. con conseguente mantenimento di "sostrati" di riempimento allentati alle zone di scavo eseguito. Sopravvissuta archeologica scavi.

provenienza cumuli terreno durante i lavori di indagine 2013

perpetto articolato

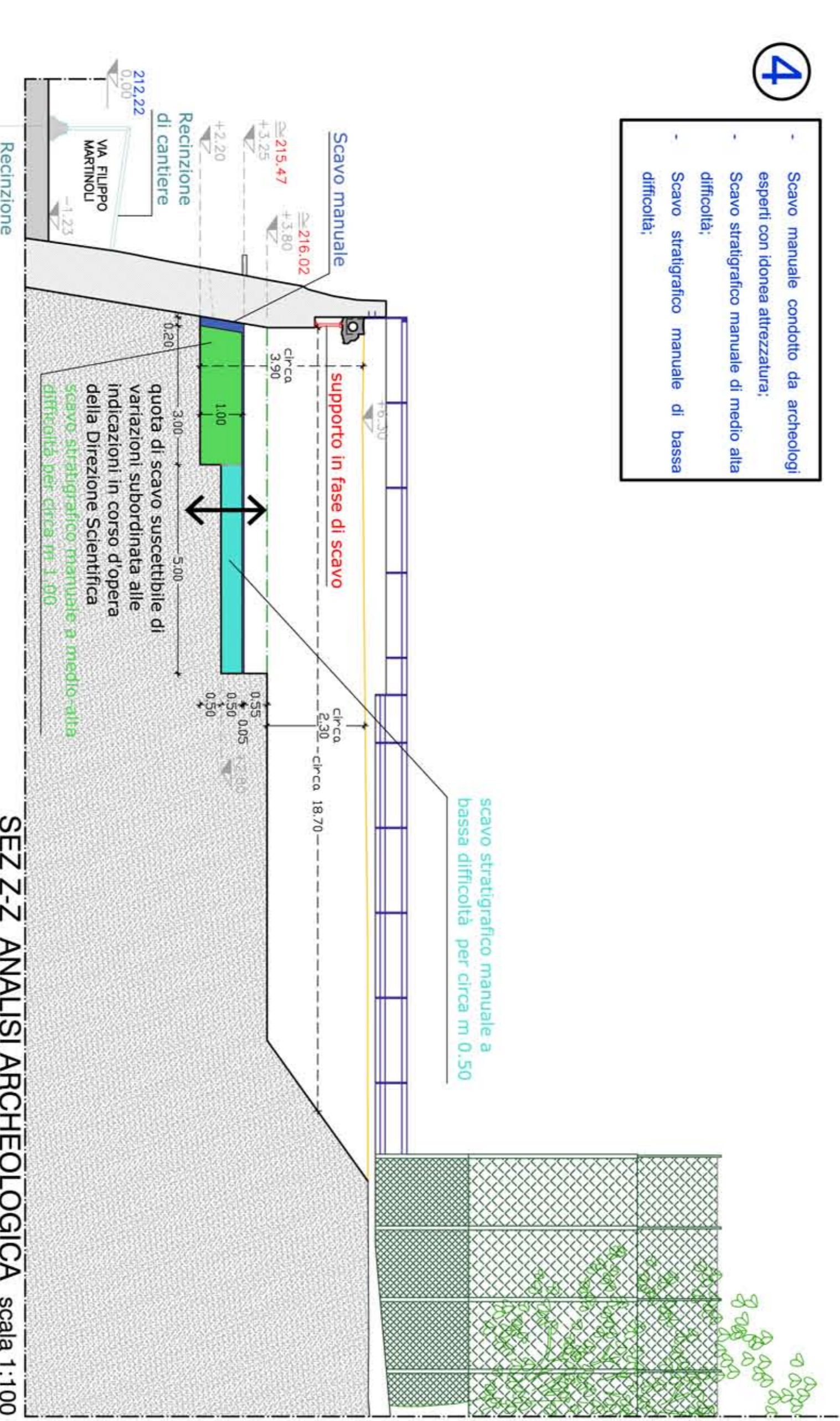
condotta di scarico acque piovane (tubo e caditoie)

3



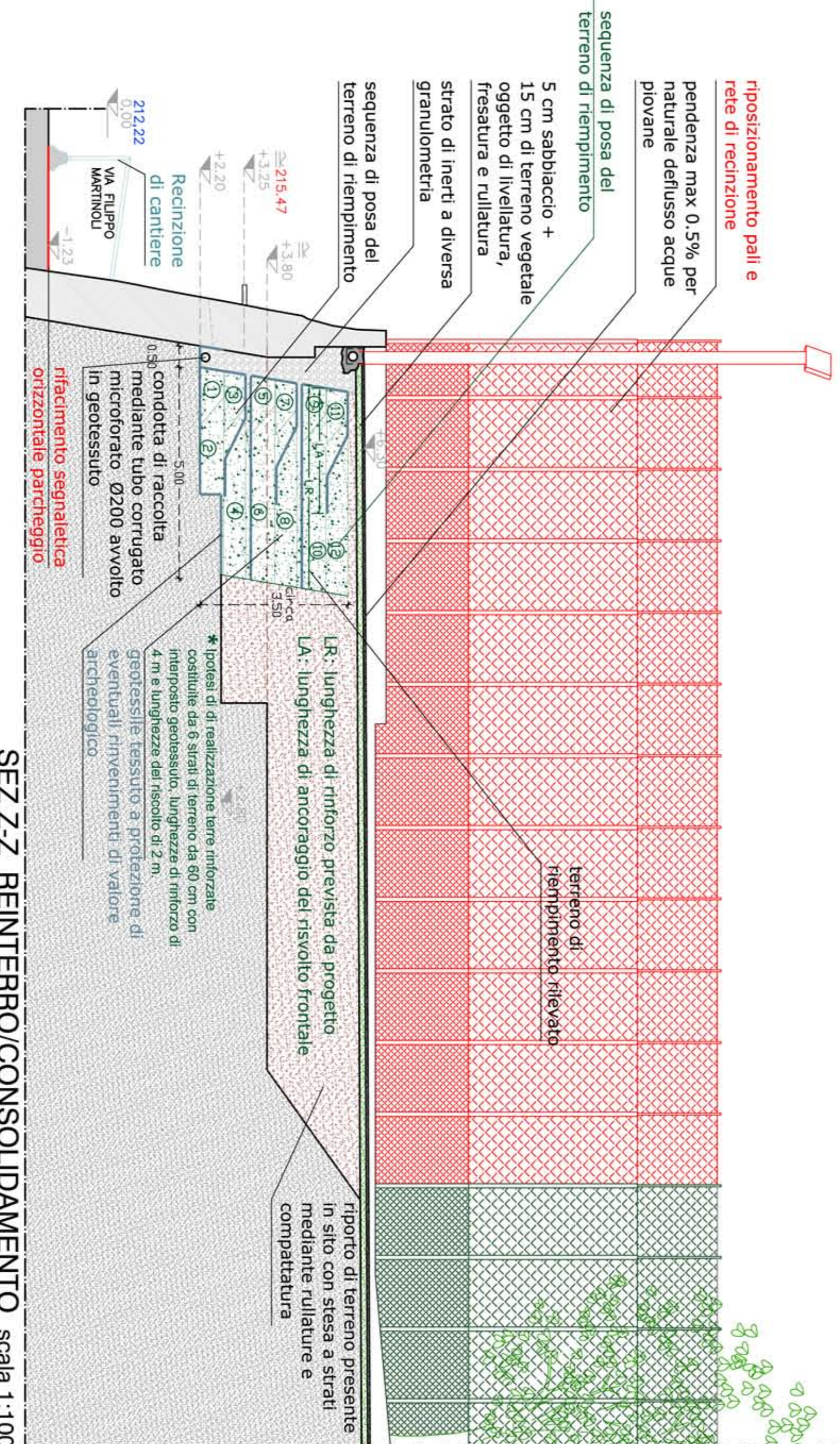
SEZ-Z-Z - FASE SCAVO scala 1:100

4 - Scavo manuale condotto da archeologi esperti con idonea attrezzatura. Scavo stratigrafico manuale a medio alta difficoltà. Scavo stratigrafico manuale di bassa difficoltà.



SEZ-Z-Z- ANALISI ARCHEOLOGICA scala 1:100

TERRE RINFORZATE
La realizzazione del progetto di calcolo delle terre rinforzate è a carico dell'appaltatore non essendo valutabili in sede di progetto esecutivo tutte le caratteristiche geologiche e planimetriche alla a fornire i dati necessari. Tale progetto, redatto ai sensi della normativa vigente, dovrà contenere la configurazione strutturale della disposizione dei gepessali testati, la geometria del rilevato, la spallatura tra gli strati parziali, la lunghezza di rinforzo di ogni lato e la resistenza a lungo termine delle ancore di rinforzo per ogni sezione tipo. L'armatura di rinforzo dovrà essere formata da gepessali testati realizzati in fibre di poliestere ad elevato modulo a basso creep secondo progetto di calcolo verificata a carico dell'appaltatore.

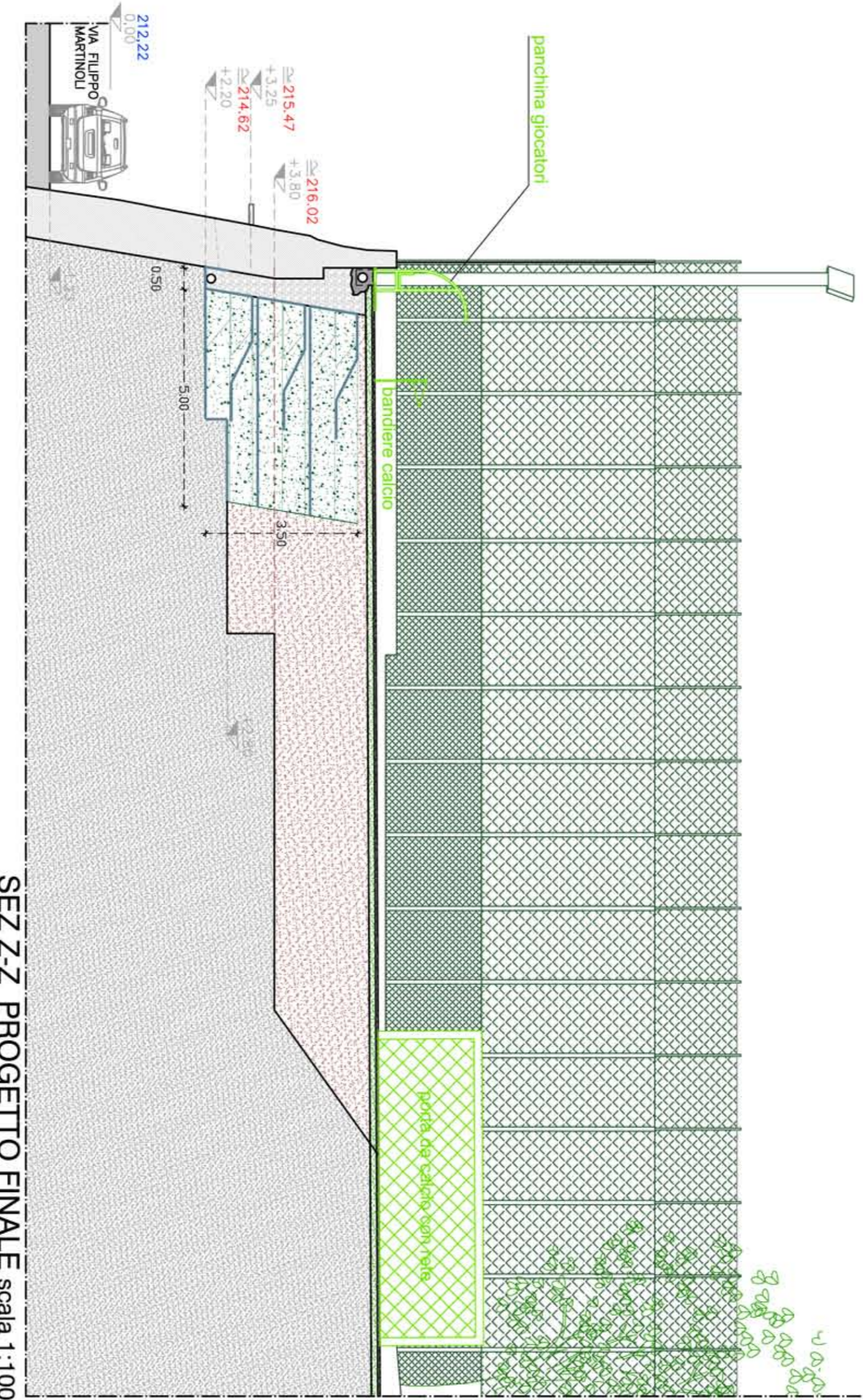


SEZ-Z-Z- REINTERRO/CONSOLIDAMENTO scala 1:100


5

Rimozione delle zone scarse mediante spoli di materiale grigliato a strati con spessore compreso tra 10 e 15 cm. Il vecchio muro con il prodotto della "terra rinforzata" - modale operativa da realizzare nella nuova scava, prima di operare con nuovi sovrani nelle zone adatte. Installazione di opere provvisorie di sicurezza da estendere sulle falde al muro qualora si verificasse il cedimento di strati. Rimozione di materiale di riporto. Addezione al muro nuovo del campo di sbarramento con rete di acciaio di acciaio con maglia quadrata di acciaio. Rimozione e accatastamento in sito con stessa a strati completati.

6 - Mantenimento database scorte del campo di gioco. (come gestione scavi). Ripulitura area interna di cantiere con rilevamento ingegneristico e parcellario della via Filippo Martinoli come prevedibile.



SEZ-Z-Z- PROGETTO FINALE scala 1:100



SCHEMA RECINZIONE DI CANTIERE TIPO A

Rimozione pali e recinzione accatastamento in cantiere per successivo riposizionamento ad avvenuta rifinitura

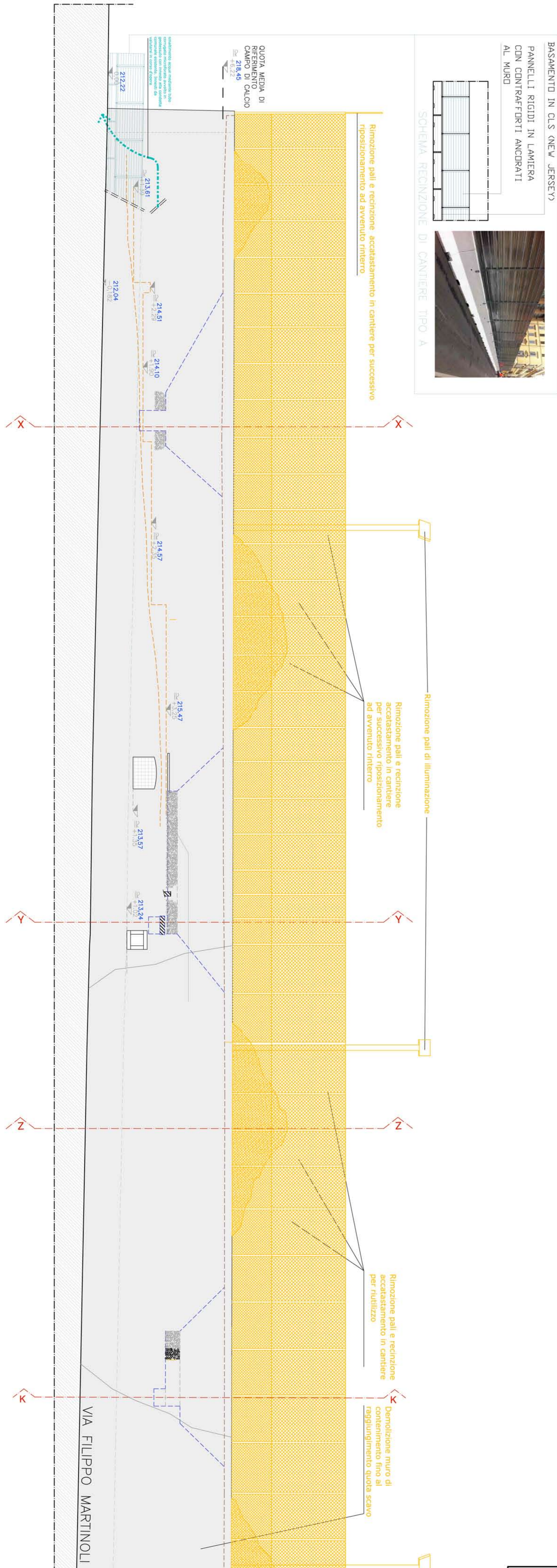
Rimozione pali e recinzione accatastamento in cantiere per successivo riposizionamento ad avvenuta rifinitura

Rimozione pali e recinzione accatastamento in cantiere per riutilizzo

Interruzione muro di accatastamento in cantiere per riutilizzo guida scavo

Rimozione pali e recinzione accatastamento in cantiere per riutilizzo

Rimozione pali e recinzione accatastamento in cantiere per riutilizzo



PROSPETTO scala 1:100



COMUNE DI LOVERE

PROGETTO ESECUTIVO
Scavi archeologici finalizzati al recupero della necropoli, alla sua conservazione e fruibilità
VIA FILIPPO MARTINOLI - 24066 LOVERE (BG)

COMUNE DI LOVERE
Via del Corso 100
Tel. 035 2000000
www.comune.lovere.bg.it
architetto **MARCO AGLIARDI**
via S. Maria, 36 - 24066 Lovere (BG)
tel. 035 2000000
email: agliardi.marco@comune.lovere.bg.it
C.F. 03570000999
P.IVA 03570090999

PROGETTISTA
ING. **FRANCESCO CHERICI**
Via G. Mazzoni, 19 - 24066 Lovere (BG)
tel. 035 2000000
email: cherici.francesco@comune.lovere.bg.it
C.F. 03570000999
P.IVA 03570090999

PROSPETTO VIA MARTINOLI
(sez. Z - Z')
FASI OPERATIVE