

Documento di Piano

A.5.3

Previsioni di Piano

1:5.000

VARIANTE n° 2

Il Sindaco
Giovanni Guizzetti

L'assessore all'urbanistica
Roberto Zanella

STUDIO ARCHITETTI BENEVOLO














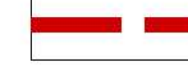


COLLABORATORI

Leonardo Benevolo
Alessandro Benevolo
Luigi Benevolo

Luca Gregorelli
Francesca Traversi

Uffici comunali: Franco Bonfadini

LEGENDA

-  Zone di non trasformabilità urbanistica-zone di valore ambientale ed ecologico
-  Zone di non trasformabilità urbanistica-fasce di rispetto del Reticolo idrico minore
-  Zone di non trasformabilità urbanistica-fascia di rispetto cimiteriale
-  Perimetro della Città Antica
-  Ambito del tessuto urbano consolidato
-  Ambiti di trasformazione
-  Aree a servizi
-  Zone produttive a rischio incidente rilevante
-  Zone agricole
-  Edifici non agricoli in zona agricola
-  PLIS_Parco locale di interesse sovracomunale (Art. 42)
-  Strade di progetto negli Ambiti di trasformazione
-  SS. n° 42
-  Strada Bossico-Ceratello (progetto PTCP)
-  Percorso meccanizzato di progetto del PGT
-  Gallerie di progetto
-  Percorso pedociclabile-Tracciato tramvia
-  Confine comunale

