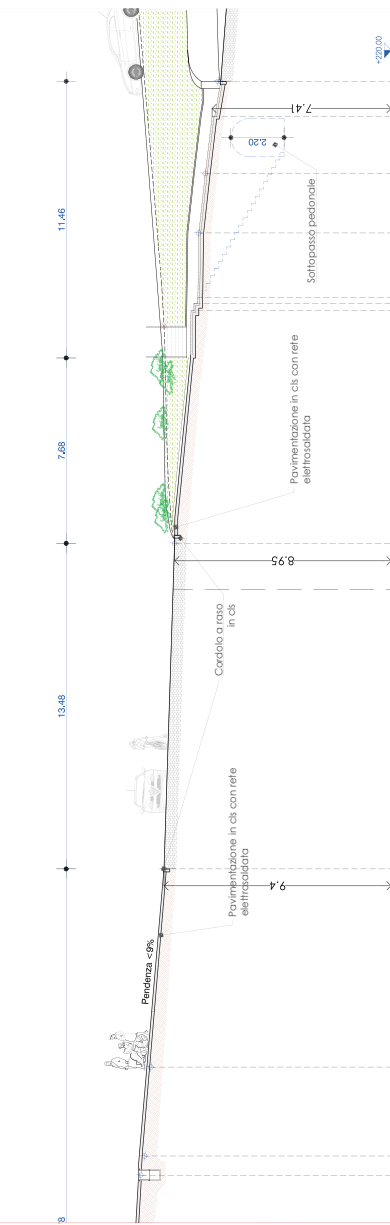
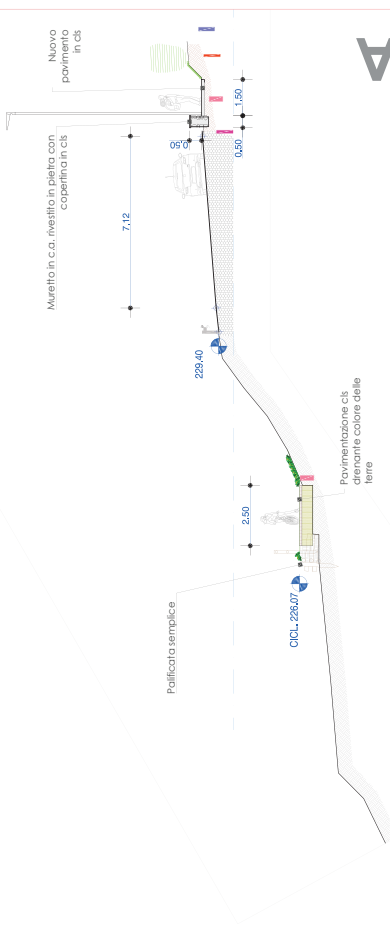


SEZIONE L-01 - SCALA 1:100



SEZIONE D-02 - SCALA 1:100



LEGENDA

- GAS Rete GAS BIOGASMET
- GAS Rete SNAACAS
- Rete TELECOM
- Calatore fognario UNACQUE
- Condotto interrati ENEL
- Condotto interrati ENEL
- Linea aereo in ENEL
- NUOVO cavoibone pubblico illuminazione
- Tubo drenante
- Perimetrazione dei progetti
- Perimetrazione dell'area di progetto

COMUNE DI LOVERE
Regione Lombardia - Provincia di Bergamo

Richiedente
Comune di Lovere
Via S. Maria Maddalena, 10 - 24061 Lovere (BG)
tel. 035 220000 - fax 035 220001

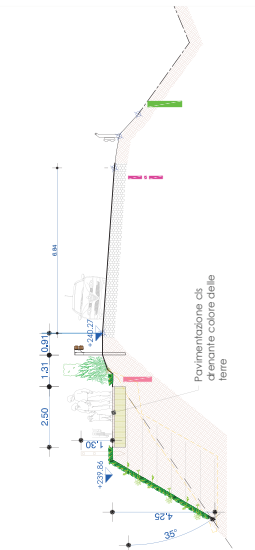
Opera
NUOVA PISTA CICLO-PEDONALE DA VIA NAZIONALE
- VIA BERGAMO A VIA PAGLIA

Gruppo Tecnico
Studio di Architettura e Pianificazione
S.p.A. - Via S. Maria Maddalena, 10 - 24061 Lovere (BG)
tel. 035 220000 - fax 035 220001
www.studiogruppo.com
SEZIONE 3 - Nuova
Studio di Architettura e Pianificazione
S.p.A. - Via S. Maria Maddalena, 10 - 24061 Lovere (BG)
tel. 035 220000 - fax 035 220001
SEZIONE C - Scabro
Studio di Architettura e Pianificazione
S.p.A. - Via S. Maria Maddalena, 10 - 24061 Lovere (BG)
tel. 035 220000 - fax 035 220001
PROGETTO ALLIUVIOMETRICO
Studio di Architettura e Pianificazione
S.p.A. - Via S. Maria Maddalena, 10 - 24061 Lovere (BG)

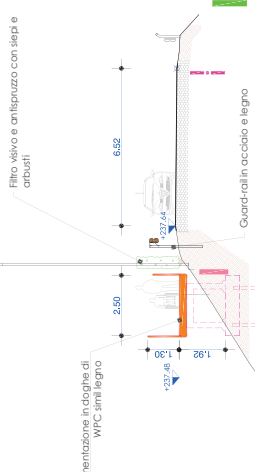
Progetto ESECUTIVO	
Sezioni di PROGETTO	foglio 01
tavola C 27	scala di disegno 1:100

Architettura e Paesaggio

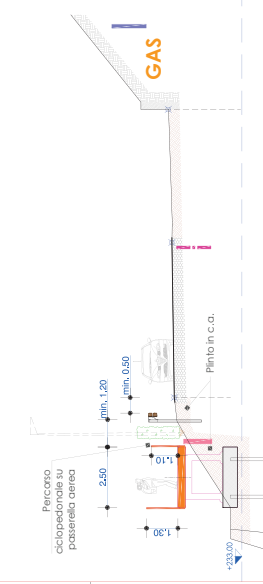
SEZIONE E-03 - SCALA 1:100



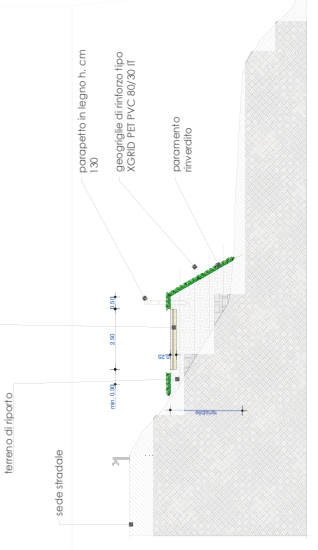
SEZIONE E-01 - SCALA 1:100



SEZIONE D-12 - SCALA 1:100

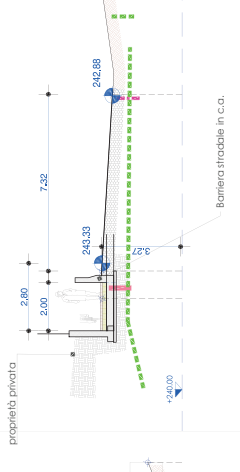


Parapetto su base in pietra:
- cm. 10 - frittura ciclabile in c/s drenante colorato in patina
- cm. 5 - pletisco stabilizzato di in cemento
- cm. 10 - pletisco ghiaioso compatto



Sezione tipologica su Terra armata

SEZIONE F-02 - SCALA 1:100



SEZIONE E-06 - SCALA 1:100

