SEZIONE G-07 - SCALA 1:100

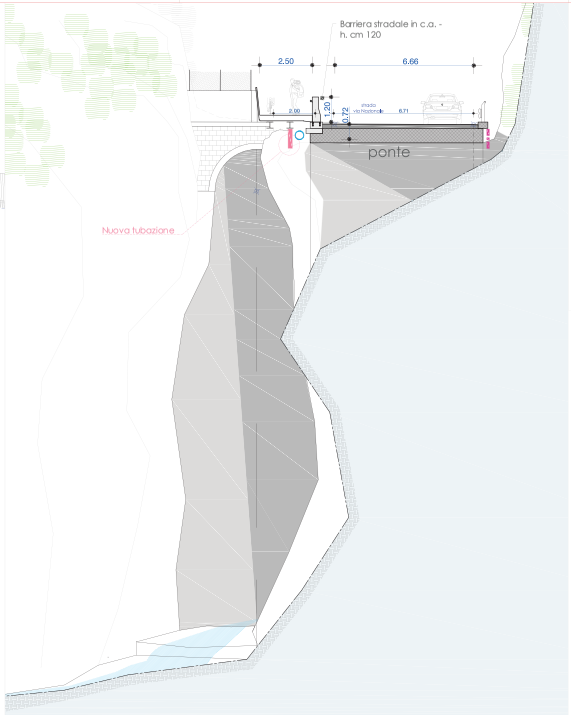

SEZIONE G-04 - SCALA 1:100

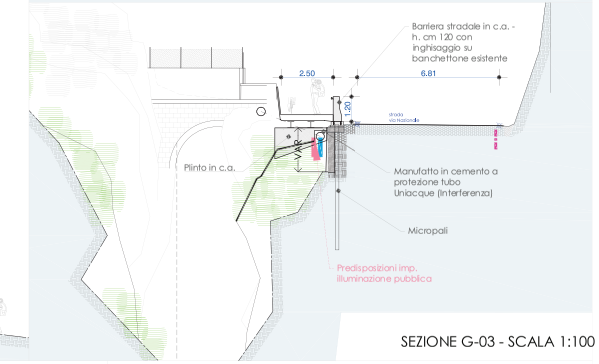

SEZIONE G-03 - SCALA 1:100

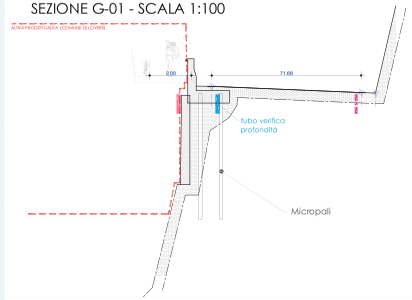

SEZIONE G-01 - SCALA 1:100



SEZIONE H-01 - SCALA 1:100

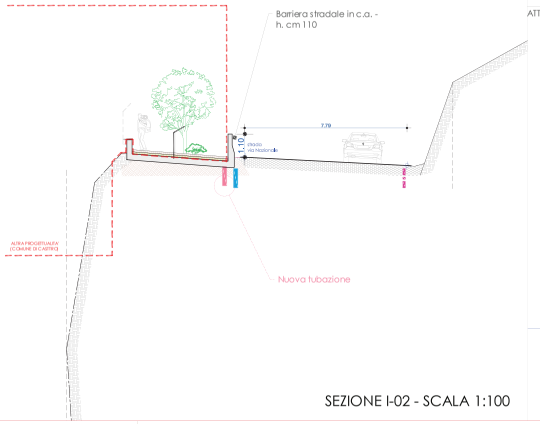

SEZIONE I-02 - SCALA 1:100

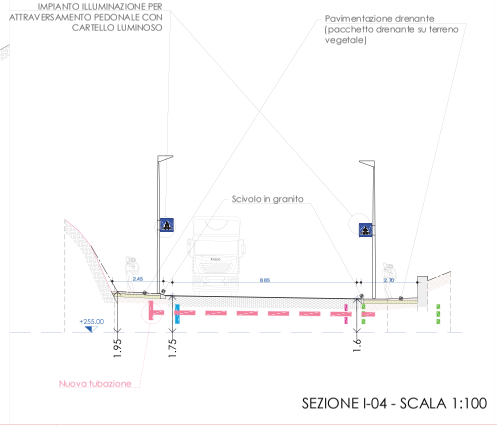

SEZIONE I-04 - SCALA 1:100

LEGENDA

- GAS — Rete GAS EROGASMET
- GAS — Rete SNAM-GAS
- Rete TELECOM
- Collettore fognario UNIACQUE
- Cavidotti interrati ENEL
- Cavidotti interrati ENEL
- Linea aerea MT ENEL
- NUOVO cavidotto pubblica illuminazione
- Tubo drenante
- Perimetrazione altri progetti Perimetrazione Limiti area di progetto

COMUNE DI LOVERE
Regione Lombardia - Provincia di Bergamo

Richiedente
Comune di Lovere
via G. Marconi, 19 presso Villa Milesi - 24065 Lovere (BG)
info@comunelovere.bg.it

Opera
NUOVA PISTA CICLO-PEDONALE DA VIA NAZIONALE – VIA BERGAMO A VIA PAGLIA

GRUPPO TECNICO

SEZIONE A * Architettura e Paesaggio
ARCH. BONETTI FABIO
Piazza Vittorio Veneto 11
e-mail: info@comunelovere.it
ARCH. BEBER ALESSANDRO
e-mail: alessandro.bebber.ws
ARCH. GIANCARLO BELTRACCHI
e-mail: giancarlo.beltracchi@archiworld.it

SEZIONE B * Strutture
ING. TOTOGO ALEX
via Montegrappa, 2/14 - 24061 Ciliverghe (BG)
e-mail: alex@togo.it

SEZIONE C * Geologia
GEOL. GIRRALDI PAOLO
via Santolpo 16/B 24068 Seriate (BG)
e-mail: girraldipaolo1@virgilio.it

PROGETTO ILLUMINOTECNICO
P.I. GIANFRANCO ZITTA
Via Geremia Bonomelli 11 - 24121 Clusone (BG)

Architettura e Paesaggio

Progetto ESECUTIVO		
.		
Sezioni di PROGETTO		
tavola	foglio	scala
C 28	02 dicembre 2019	1:100