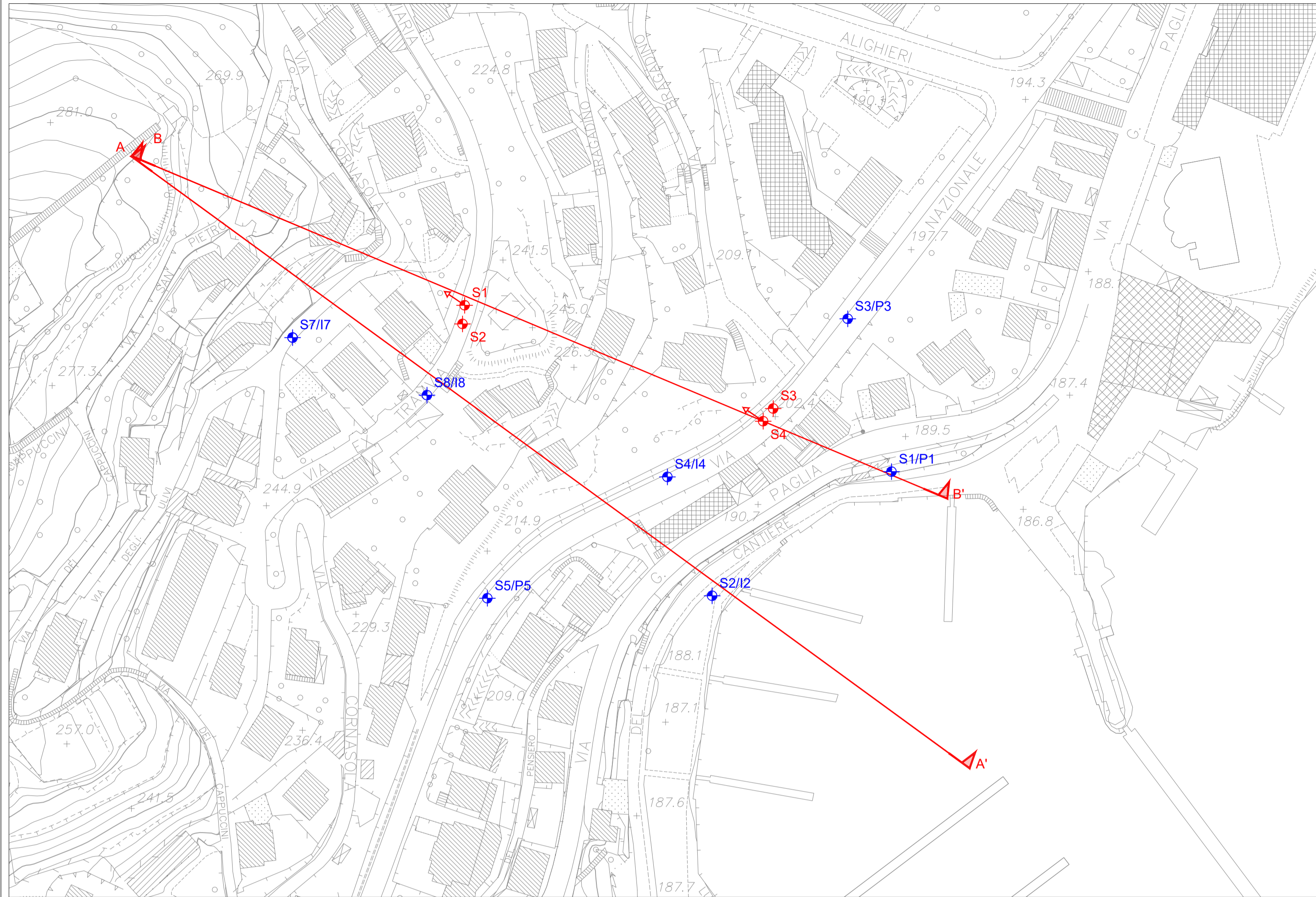
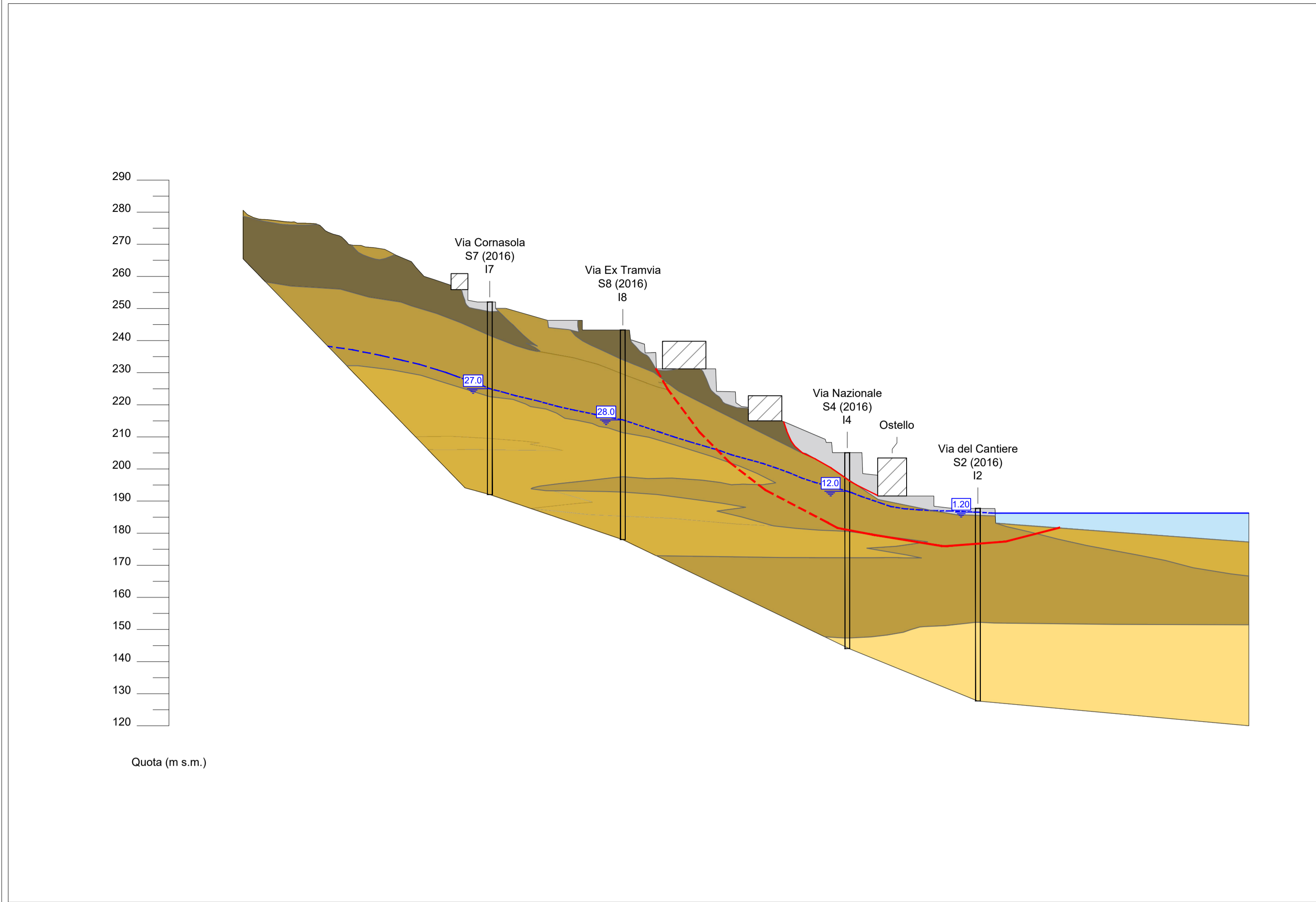


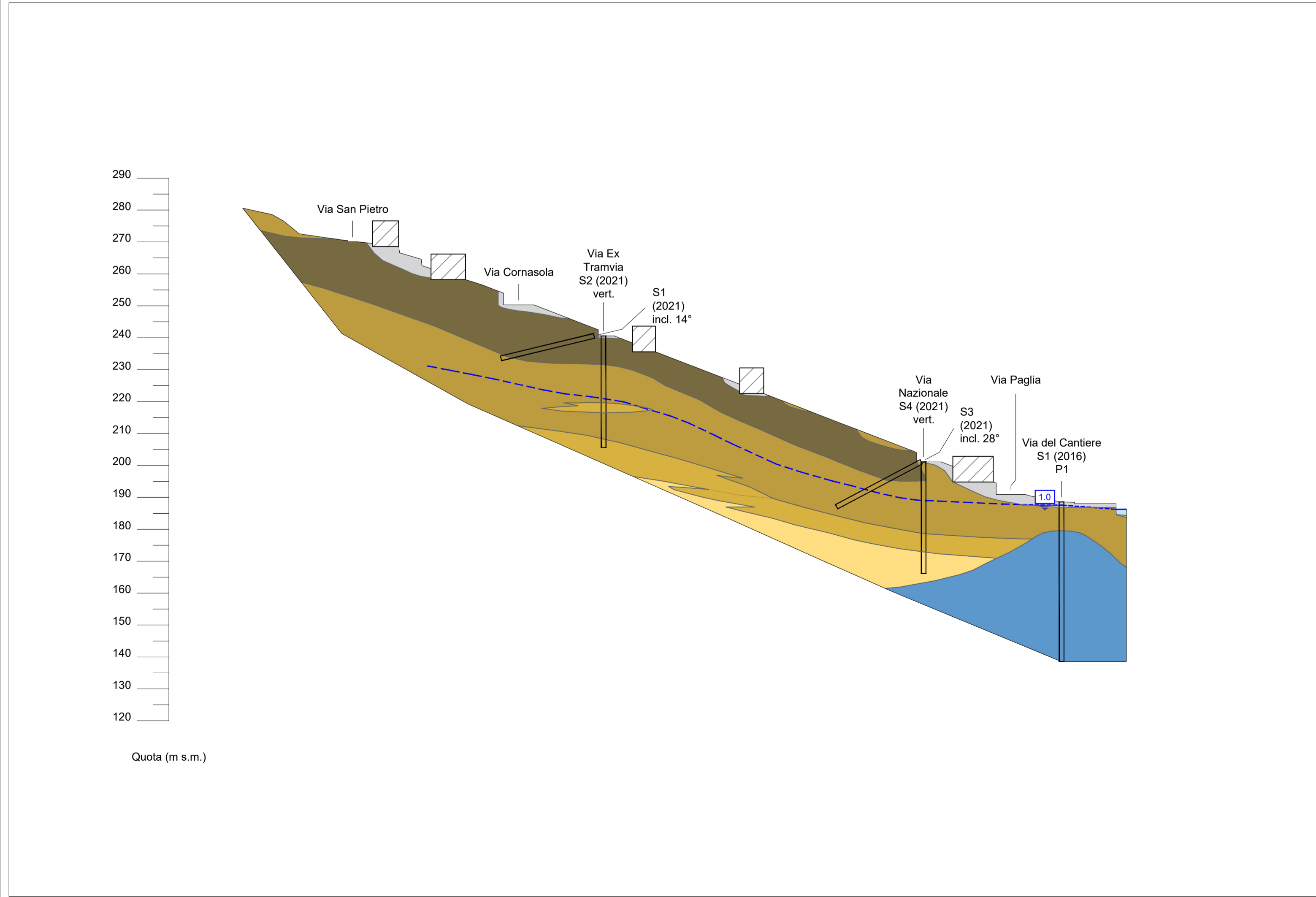
PLANIMETRIA GENERALE (scala 1:1000)



SEZIONE GEOTECNICA A-A' (scala 1:1000)



SEZIONE GEOTECNICA B-B' (scala 1:1000)



LEGENDA

- Simbologia generale:**
- Campagna d'indagini 2016
 - Campagna d'indagini 2021
 - Traccia delle sezioni
- Unità Geotecniche**
- RPR - Riporti antropici
 - AR1 - Conglomerato ben cementato (Ceppo di S. Maurizio - Unità di Poltragno)
 - AR2 - Gesso
 - GTH1 - Ghiaia con sabbia con presenza di lenti e livelli centimetrici cementati
 - GTH2 - Limi argillosi sabbiosi debolmente ghiaiosi in lenti e/o livelli
 - GTH3 - Ghiaia e sabbia con limo
- Elementi idrogeologici:**
- Piezometrica falda freatica
 - Piezometrica falda freatica (presunta)
- Elementi di dinamica geomorfologica:**
- Superficiale di scivolamento
 - e sua probabile prosecuzione

INTERVENTI DI MITIGAZIONE DEL RISCHIO IDROGEOLOGICO NELL'AREA A GRAVE RISCHIO EX L.267/98 CHE INTERESSA IL CENTRO ABITATO DI LOVERE CON PARTICOLARE RIFERIMENTO ALLA ZONA DI VIA CORNASOLA - VIA NAZIONALE - VIA DANIE



COMUNE DI LOVERE
PROVINCIA DI BERGAMO

Fase Progettuale
PROGETTO DEFINITIVO
Oggetto
Planimetria e sezioni geotecniche interpretative

Ing. P. Cancelli Ing. G. Bragonzi		Collaborazione Ing. F. Cattaneo Ing. L. Tedeschi Ing. S. Rozzoni	
Prof. Geol. Lamberto Griffini Ing. Massimo Griffini		Elaborato B04	
Ing. G. Federici			
Dott. Geol. F. Baio		Scala 1:1000	
Codice 271D023D08			
25/10/2021	1	Revisione per importo quadro economico	LG
10/09/2021	0	Emissione per consegna	LG
Data	n°	Descrizione	Approvato