PLANIMETRIA

SCALA 1:500

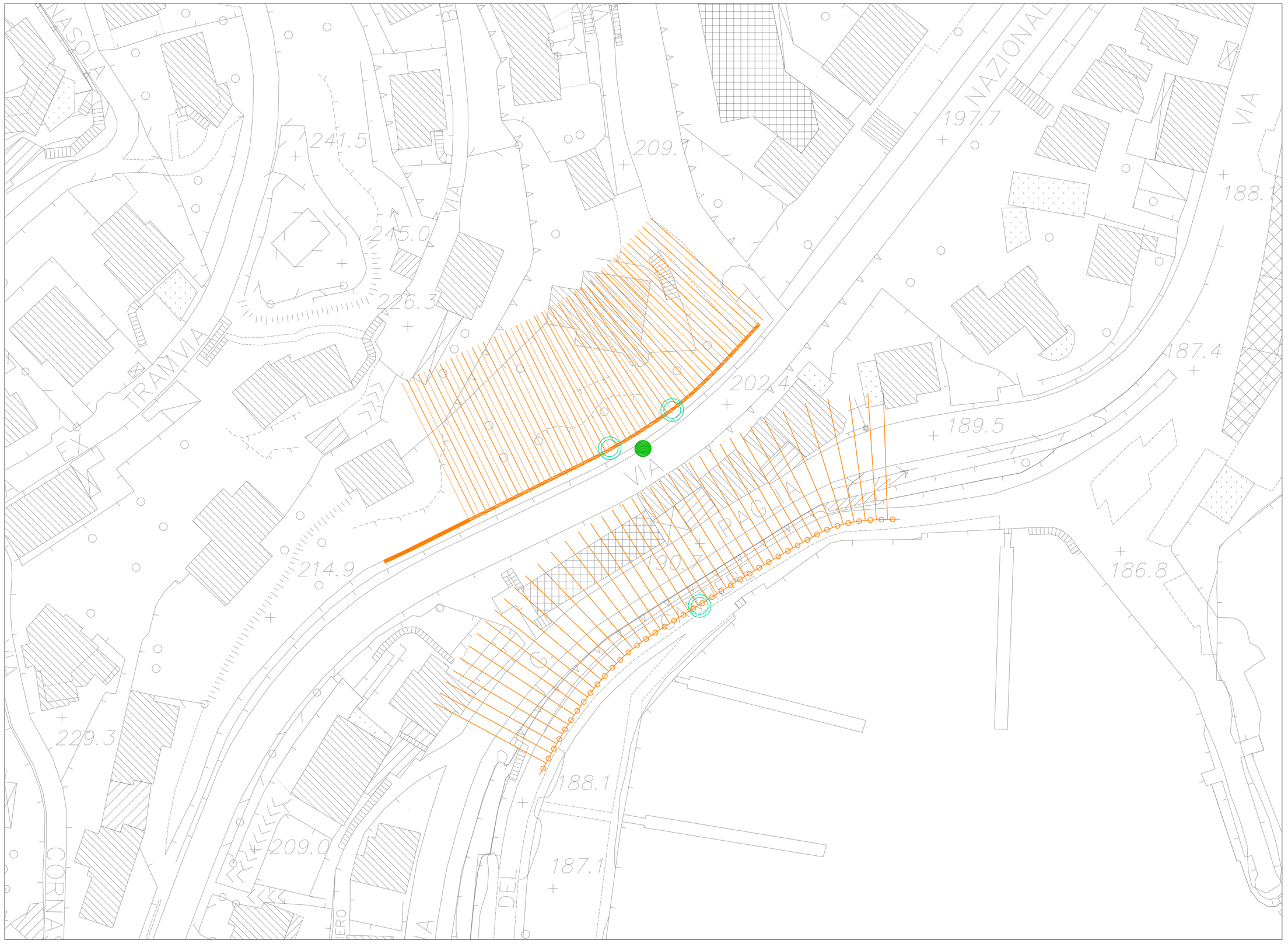

LEGENDA

SISTEMA DI MONITORAGGIO

- Celle di carico su tiranti
- Inclinometro manuale

NOTA. Centralina da posizionare puntualmente in fase di progettazione esecutiva.

OPERE DI PROGETTO

- Opere strutturali in progetto

NOTE

- LE OPERE DESCRITTE NEL PRESENTE ELEBORATO NON FANNO PARTE DEL PROGETTO A BASE DI GARA, MA SARANNO REALIZZATE CON UN DIVERSO PROCEDIMENTO.

CELLA DI CARICO SU TIRANTE

SCALA 1:20

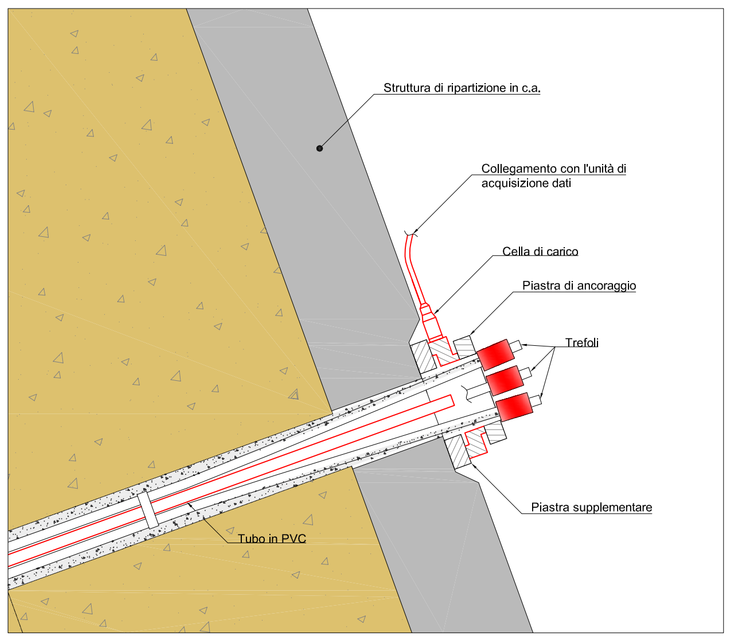

INCLINOMETRO

SCALA 1:5

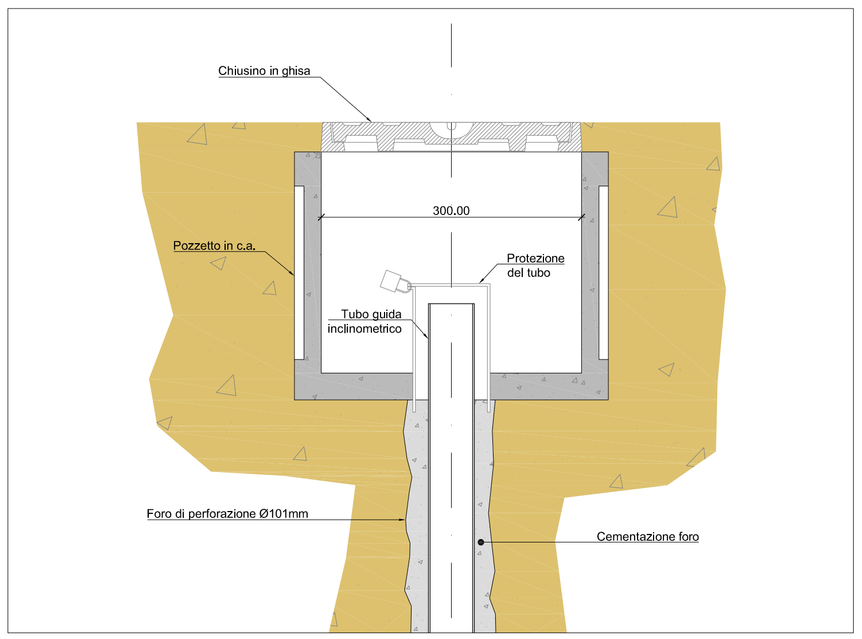

SCHEMA ACQUISIZIONE DATI

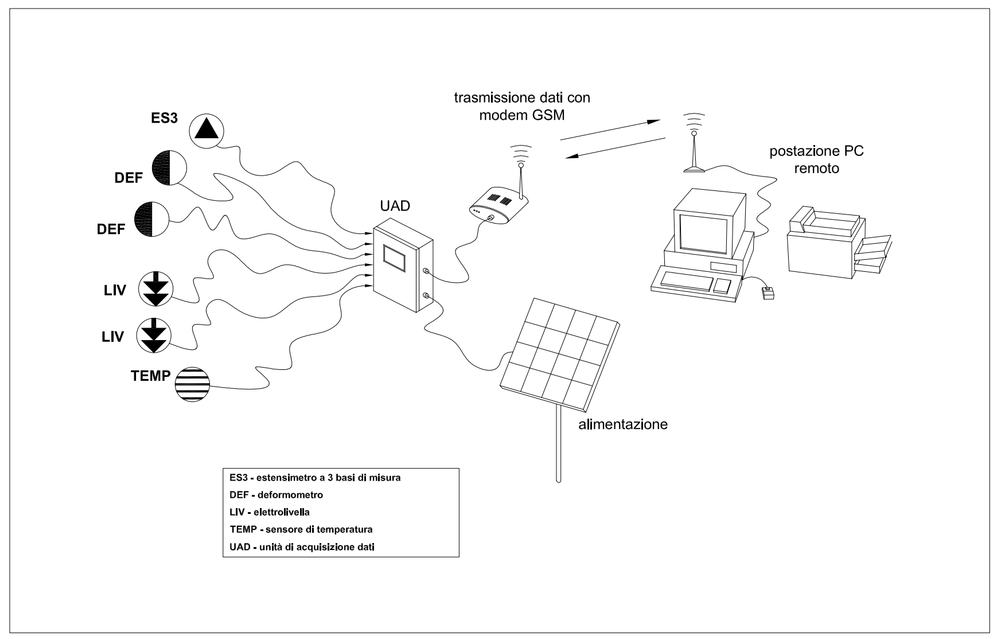

INTERVENTI DI MITIGAZIONE DEL RISCHIO IDROGEOLOGICO NELL'AREA A GRAVE RISCHIO EX L.267/98 CHE INTERESSA IL CENTRO ABITATO DI LOVERE CON PARTICOLARE RIFERIMENTO ALLA ZONA DI VIA CORNASOLA - VIA NAZIONALE - VIA DANTE

COMUNE DI LOVERE
PROVINCIA DI BERGAMO

Fase Progettuale

PROGETTO DEFINITIVO

Oggetto

Sistema di monitoraggio

Ing. P. Cancelli
Ing. G. Bragonzi

STUDIO CANCELLI ASSOCIATO
via Sarnovino 23 - 20133 Milano
Tel.: 02 45486725 - 02 26660x8
Fax: 02 45488726
E-mail: sca@sca.favoweb.net

prof. geol. Lamberto Griffini
Ing. Massimo Griffini

STUDIO GRIFFINI
GEOLOGIA GEOTECNICA STRUTTURE

Ing. G. Federici

ARKINGLAB

Dott. Geol. F. Baio

Fabio BAIO * geologo

Collaborazione
Ing. F. Cattaneo
Ing. L. Tedeschi
Ing. S. Rozzoni

Elaborato

D08

Codice 271D013D04

Scala varie

Data	n°	Descrizione	Approvato
22/10/2021	1	Revisione per importo quadro economico	PC
15/09/2021	0	Emissione per consegna	PC